



**КОМИТЕТ ИМУЩЕСТВЕННЫХ ОТНОШЕНИЙ  
АДМИНИСТРАЦИИ ПЕРМСКОГО МУНИЦИПАЛЬНОГО ОКРУГА**

**РЕШЕНИЕ**

о размещении объектов № 898

Пермский край  
Пермский округ

03.05.2023

Комитет имущественных отношений администрации Пермского муниципального округа разрешает Акционерному обществу «Газпром газораспределение Пермь» (ИНН 5902183841, ОГРН 1025900512670, почтовый адрес: 614000, г. Пермь, ул. Петропавловская, 43)

размещение объекта «газопровод давлением до 1,2 Мпа, для размещения которого не требуется разрешения на строительство»

на землях муниципальной собственность и государственная собственность на которые не разграничена

на срок 1 год с 03.05.2023 г. по 02.05.2024 г.

Местоположение: Пермский край, Пермский м.о., д. Болгары, ул. Короткая, к дому 13.

Приложение: схема предполагаемых к использованию земель или части земельного участка.

Особые условия использования:

1. При размещении объекта учесть параметры ширины проезда улично-дорожной сети, во избежание сужения полосы отвода дороги.
2. Получение разрешения на производство земляных работ.

Заместитель председателя комитета,  
начальник отдела муниципального  
земельного контроля



(подпись, печать)

М.В. Королева

**Схема предполагаемых к использованию земель или части земельного участка**

Объект: Газопровод давлением до 1,2 МПа, для размещения которого не требуется разрешения на строительство

Местоположение: расположенных по адресу: Пермский край, м.о. Пермский, д. Болгары, ул. Короткая, к дому 13

Площадь земель или части земельного участка, кв.м.: 2350

Категория земель: земли населенных пунктов

Вид разрешенного использования: -

Описание границ смежных землепользователей:









- От точки н1 до точки н2 - земельный участок с кадастровым номером 9:32:4090017:2045
- От точки н2 до точки н8 - земельный участок с кадастровым номером 59:32:0710001:1424
- От точки н8 до точки н11 - земельный участок с кадастровым номером 59:32:0710001:1402
- От точки н11 до точки н13 - земли общего пользования
- От точки н13 до точки н16 - земельный участок с кадастровым номером 59:32:0710001:1411
- От точки н17 до точки н18 - земли общего пользования
- От точки н18 до точки н20 - земельный участок с кадастровым номером 59:32:0710001:1421
- От точки н20 до точки н23 - земли общего пользования
- От точки н23 до точки н24 - земельный участок с кадастровым номером 59:32:4090017:2045

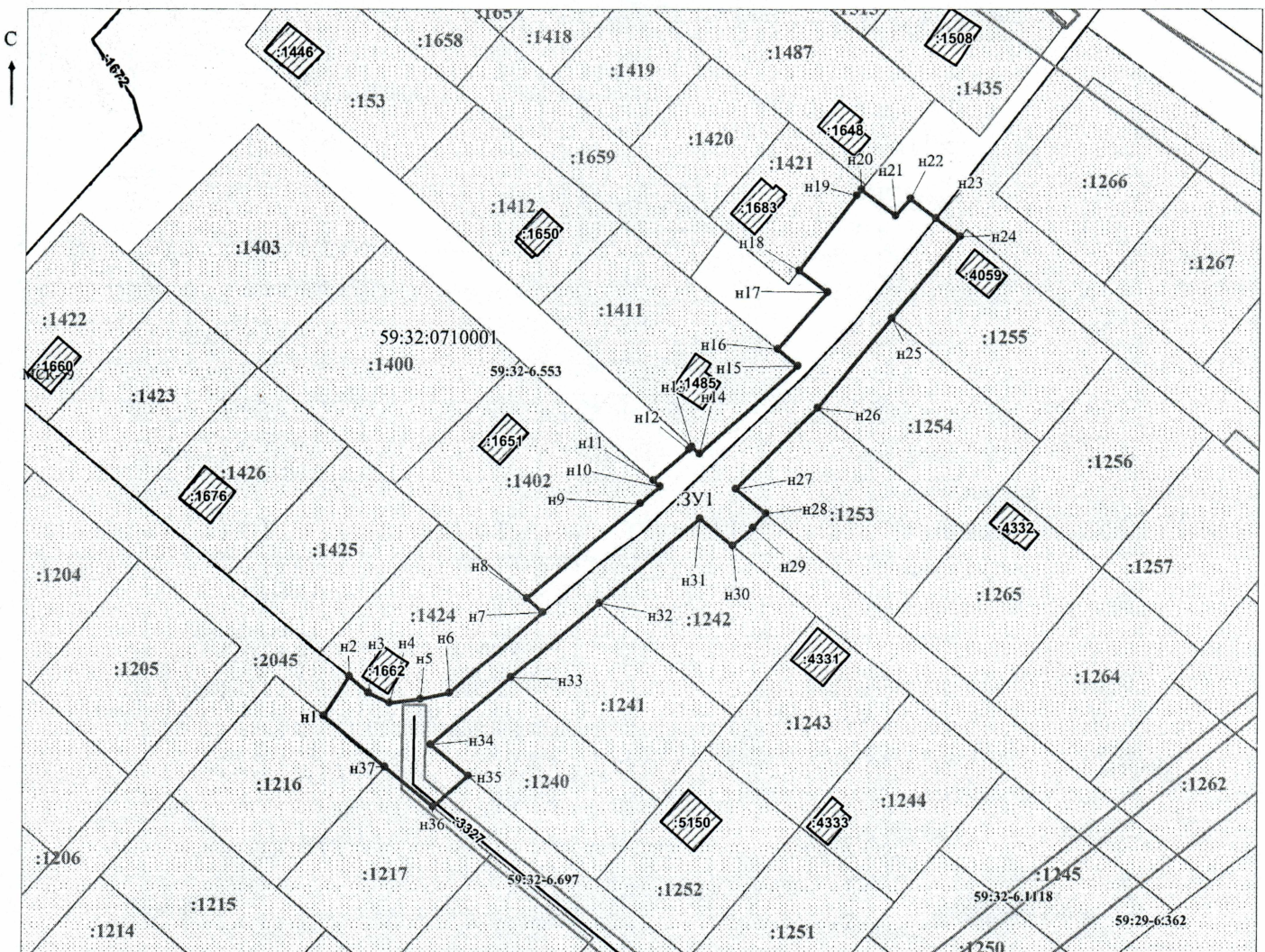
- От точки н24 до точки н25 - земельный участок с кадастровым номером 59:32:4090017:1255
- От точки н25 до точки н26 - земельный участок с кадастровым номером 59:32:4090017:1254
- От точки н26 до точки н28 - земельный участок с кадастровым номером 59:32:4090017:1253
- От точки н28 до точки н30 - земельный участок с кадастровым номером 59:32:4090017:2045
- От точки н30 до точки н32 - земельный участок с кадастровым номером 59:32:4090017:1242
- От точки н32 до точки н33 - земельный участок с кадастровым номером 59:32:4090017:1241
- От точки н33 до точки н35 - земельный участок с кадастровым номером 59:32:4090017:1240
- От точки н35 до точки н36 - земельный участок с кадастровым номером 59:32:4090017:2045
- От точки н36 до точки н37 - земельный участок с кадастровым номером 59:32:4090017:1217
- От точки н37 до точки н1 - земельный участок с кадастровым номером 59:32:4090017:1216

Каталог координат, м

| № точки границы | X         | Y          |
|-----------------|-----------|------------|
| н1              | 500276.07 | 2207836.94 |
| н2              | 500284.55 | 2207842.37 |
| н3              | 500281.12 | 2207846.52 |
| н4              | 500278.90 | 2207851.08 |
| н5              | 500279.74 | 2207857.91 |
| н6              | 500281.12 | 2207864.18 |
| н7              | 500298.59 | 2207884.42 |
| н8              | 500301.60 | 2207880.88 |
| н9              | 500322.19 | 2207905.53 |
| н10             | 500325.83 | 2207909.86 |
| н11             | 500327.14 | 2207908.39 |
| н12             | 500333.85 | 2207916.12 |
| н13             | 500334.50 | 2207916.69 |
| н14             | 500332.91 | 2207918.44 |
| н15             | 500352.07 | 2207939.72 |
| н16             | 500355.65 | 2207935.28 |
| н17             | 500367.98 | 2207946.12 |
| н18             | 500372.70 | 2207939.86 |
| н19             | 500388.89 | 2207952.21 |
| н20             | 500390.19 | 2207953.20 |
| н21             | 500384.54 | 2207960.70 |
| н22             | 500388.23 | 2207963.92 |
| н23             | 500383.98 | 2207969.44 |
| н24             | 500379.95 | 2207974.68 |
| н25             | 500362.27 | 2207960.04 |
| н26             | 500342.94 | 2207944.02 |
| н27             | 500325.34 | 2207926.42 |
| н28             | 500319.96 | 2207932.92 |
| н29             | 500316.78 | 2207930.12 |
| н30             | 500312.95 | 2207925.72 |
| н31             | 500318.82 | 2207918.62 |
| н32             | 500300.50 | 2207896.71 |
| н33             | 500284.40 | 2207877.46 |
| н34             | 500269.89 | 2207860.11 |
| н35             | 500263.07 | 2207868.35 |
| н36             | 500256.42 | 2207860.70 |
| н37             | 500265.09 | 2207850.21 |
| н1              | 500276.07 | 2207836.94 |

**Условные обозначения:**

-  - предполагаемый участок земель, на которых планируется размещение объекта
-  - границы и номер земельного участка, сведения о которых внесены в ЕГРН
-  - границы и номер объекта капитального строительства, сведения о которых внесены в ЕГРН
-  - граница кадастрового квартала
-  - зоны с особыми условиями использования территории, сведения о которых внесены в ЕГРН
-  - обозначение запрашиваемого земельного участка
-  - характеристическая точка границ земель или части земельного участка
-  - номер кадастрового квартала



Масштаб 1:1000

Заявитель: \_\_\_\_\_ / Осипова А.Д.  
 МП \_\_\_\_\_ (подпись, расшифровка подписи)

(для юридических лиц и индивидуальных предпринимателей)